PROTEZIONE CIVILE
Presidenza del Consiglio dei Ministri
Dipartimento della Protezione Civile

Regione Toscana

CONFERENZA DELLE REGIONI E DELLE PROVINCE AUTONOME

Attuazione dell'articolo 11 della legge 24 giugno 2009, n. 77

MICROZONAZIONE SISMICA

QC.G05a Carta delle indagini

Girone-Anchetta, Pian di S. Bartolo, Compiobbi-Ellera,
Poggio Gherardo - L'Arcolaio, Olmo, Querciola-Spedaluzzo, Montebeni
scala 1: 5.000

Regione Toscana

Comune di Fiesole (FI)

Regione	Soggetto realizzatore:	Data
Regione Toscana - Settore Sismica	Comune di Fiesole/Servizio Assetto del Territorio/RUP Arch. Luca Nespolo Professionisti incaricati: Dott. Geol. Eros Aiello Dott. Geol. Gabriele Grandini GEOECO PROGETTI Via Andrea del Castagno, 8 - 50132 Firenze tel.055571393, 055575664; fax.055/5022329 info@geoecoprogetti.com	gennaio 2019

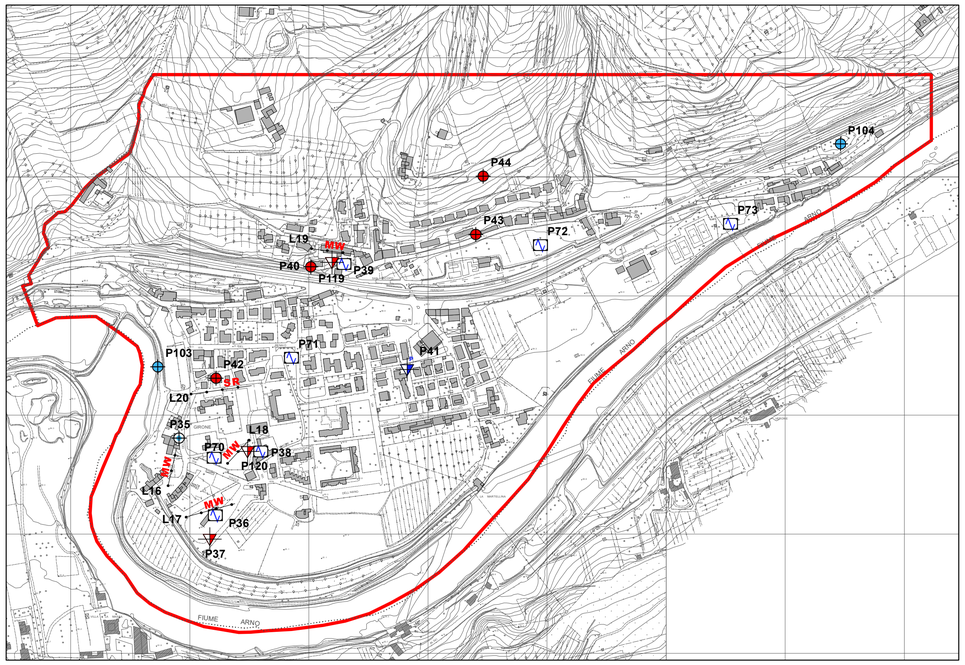

Girone - Anchetta

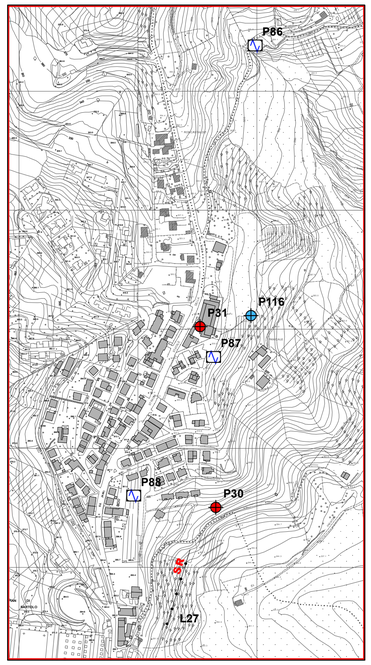

Pian di San Bartolo

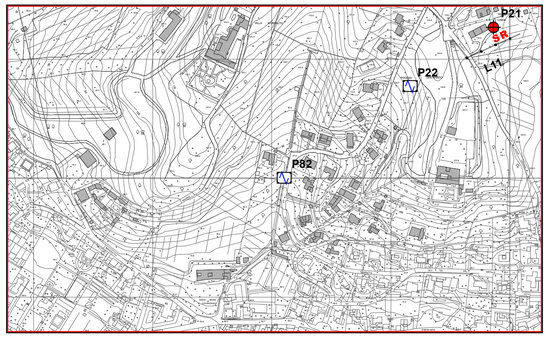

Poggio Gherardo - L'Arcolaio

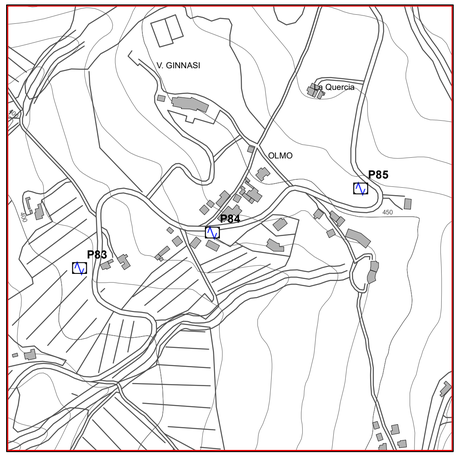

Olmo

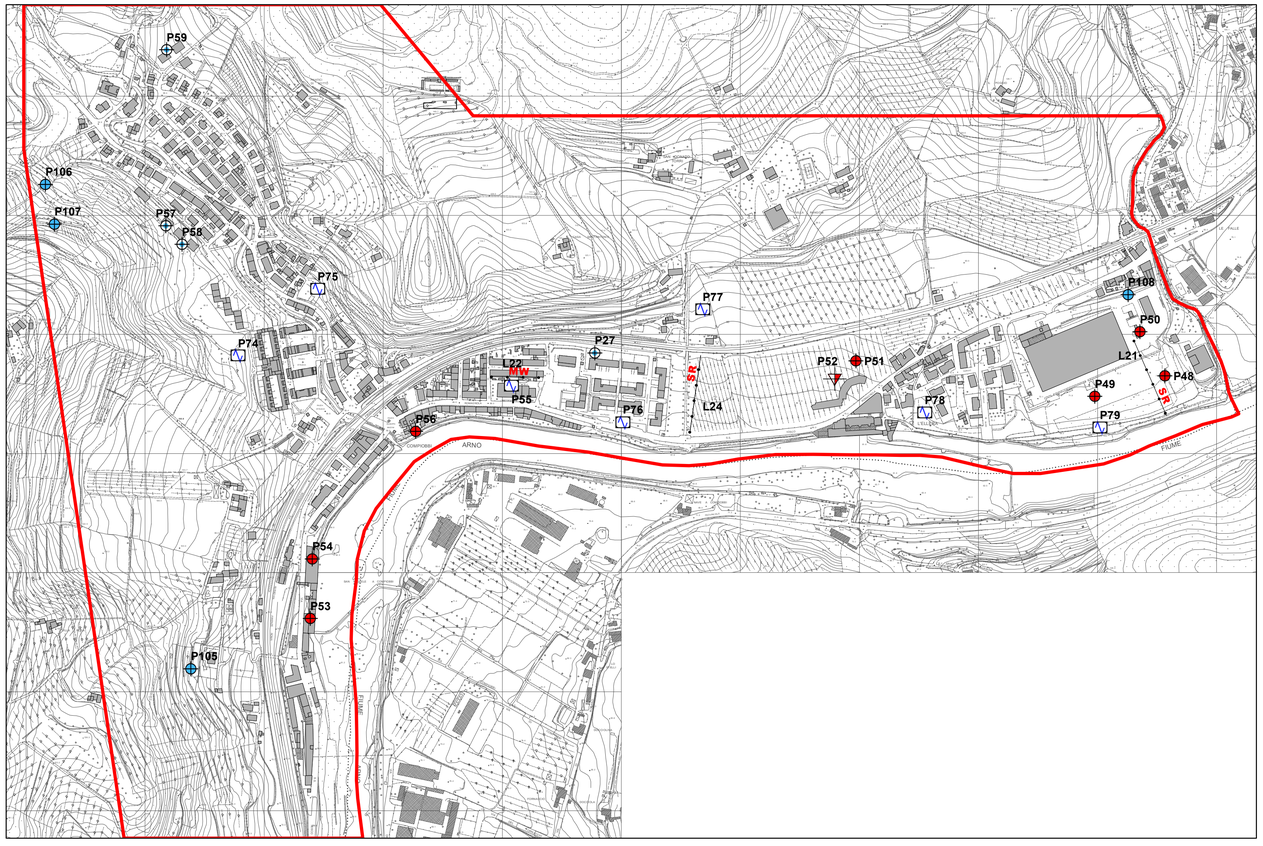

Compiobbi - Ellera

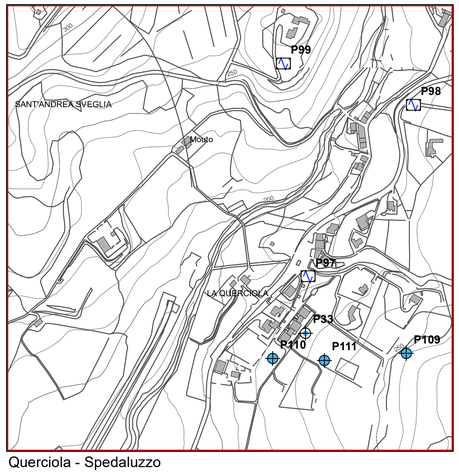

Querciola - Spedaluzzo

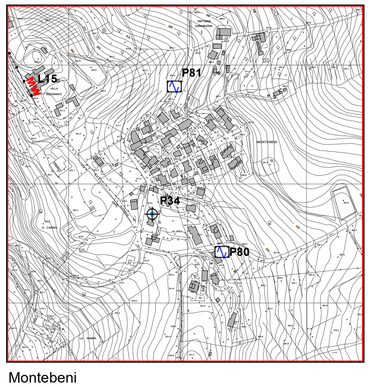

Montebeni

Legenda

- Sondaggio a carotaggio continuo
- Sondaggio con piezometro
- Sondaggio con downhole
- Prova penetrometrica statica con punta elettrica (CPT)
- Prova penetrometrica dinamica pesante
- Pozzo per acqua
- Stazione microtremore a stazione singola
- MASW
- Stendimento sismica a rifrazione

Altre notazioni

- Limite approfondimento